



CONOCER PARA CONSERVAR

JORNADAS PARA LA DIVULGACIÓN DE LOS PROYECTOS DEL SERVICIO DE BIODIVERSIDAD DEL GOBIERNO DE CANARIAS COFINANCIADOS POR LOS FONDOS DEL PROGRAMA OPERATIVO FEDER CANARIAS 2014-2020

5 y 6 de junio de 2023

Presidencia del Gobierno
Avda. José Manuel Guimerá, 1
Santa Cruz de Tenerife

BIOCAN, PLATAFORMA QUE INTEGRA E INTERRELACIONA LOS DIFERENTES BANCOS DE DATOS DEL GOBIERNO DE CANARIAS

Directores técnicos: Ángel Vera Galván, Manuel Arechavaleta Hernández, Nieves Zurita Pérez
Coordinación: Asunción Delgado Luzardo
Servicio de Biodiversidad. Gobierno de Canarias
DIRECCIÓN GENERAL DE LUCHA CONTRA EL CAMBIO CLIMÁTICO Y MEDIO AMBIENTE

Participantes en la ejecución de los proyectos CARTOGRÁFICA DE CANARIAS SA (GRAFCAN), MOIO ESTUDIO, S.L., Erena, Planes Integrales, S.L.



CONOCER PARA CONSERVAR

JORNADAS PARA LA DIVULGACIÓN DE LOS PROYECTOS DEL SERVICIO DE BIODIVERSIDAD DEL GOBIERNO DE CANARIAS COFINANCIADOS POR LOS FONDOS DEL PROGRAMA OPERATIVO FEDER CANARIAS 2014-2020

5 y 6 de junio de 2023
Presidencia del Gobierno

BIOCAN Banco del Inventario Natural de Canarias

Sistema de información del Servicio de Biodiversidad

Almacena, actualiza y custodia la documentación

Plataforma tecnológica

Aglutina numerosas redes, bancos y bases de datos



Entorno colaborativo

Recogida de datos y análisis automatizado

Interoperabilidad



CONOCER PARA CONSERVAR

JORNADAS PARA LA DIVULGACIÓN DE LOS PROYECTOS DEL SERVICIO DE BIODIVERSIDAD DEL GOBIERNO DE CANARIAS COFINANCIADOS POR LOS FONDOS DEL PROGRAMA OPERATIVO FEDER CANARIAS 2014-2020

5 y 6 de junio de 2023
Presidencia del Gobierno

OBJETIVOS DE LAS REDES, BANCOS Y BASES DE DATOS QUE SE INTERRELACIONAN EN EL ENTORNO BIOCAN





REDES, BANCOS Y BASES DE DATOS QUE INCLUYE, AL MENOS, BIOCAN

BIOTA	CENTINELA	EXOS	CETAVAR
REDEXOS	REDPROMAR	REDEVIGÍA	NORMAP
iNATURA	GESA	BIOGIS	GENOMA BIOCAN
iBIO	ECOMAR	HÁBITATS	BANCO DE IMÁGENES



CONOCER PARA CONSERVAR

JORNADAS PARA LA DIVULGACIÓN DE LOS PROYECTOS DEL SERVICIO DE BIODIVERSIDAD DEL GOBIERNO DE CANARIAS COFINANCIADOS POR LOS FONDOS DEL PROGRAMA OPERATIVO FEDER CANARIAS 2014-2020

5 y 6 de junio de 2023
Presidencia del Gobierno

HOJA DE RUTA

Un camino trazado para impulsar el desarrollo sostenible del patrimonio natural de Canarias

Potenciando la sinergia de datos:

- Continuar el desarrollo y actualización de las redes, bases y bancos de datos nombrados.
- “Transformar la información en conocimiento”, mediante herramientas de almacenamiento de datos (Data Warehouse) y de análisis de la información (Business Intelligence).
- Servir de instrumento de apoyo para elaborar el Sistema de Indicadores y los Informes periódicos sobre el Estado del Patrimonio Natural de Canarias.



CONOCER PARA CONSERVAR

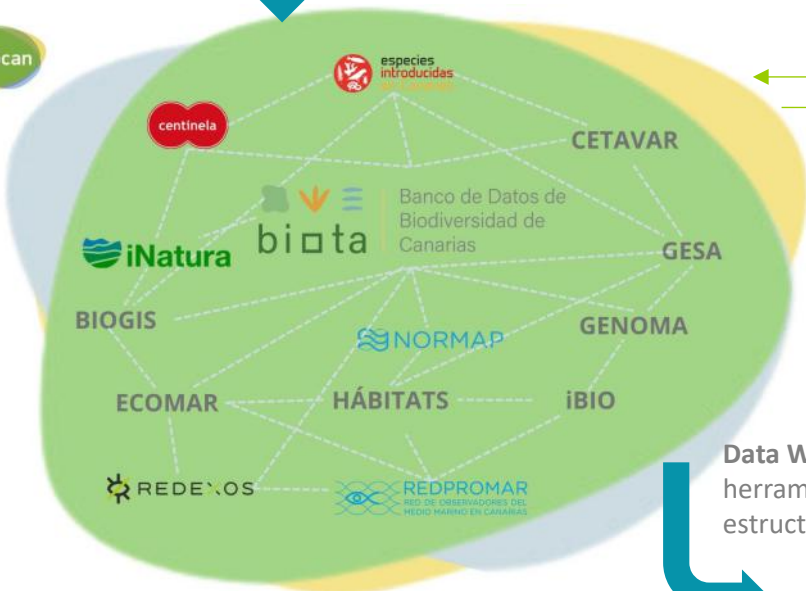
JORNADAS PARA LA DIVULGACIÓN DE LOS PROYECTOS DEL SERVICIO DE BIODIVERSIDAD DEL GOBIERNO DE CANARIAS COFINANCIADOS POR LOS FONDOS DEL PROGRAMA OPERATIVO FEDER CANARIAS 2014-2020

5 y 6 de junio de 2023
Presidencia del Gobierno

INVENTARIO DEL PATRIMONIO NATURAL DE CANARIAS

Autorizaciones
Catálogos

Inventarios
Registros



BASES DE DATOS EXTERNAS

Banco de Datos del Inventario Español del Patrimonio Natural y la Biodiversidad

Data Warehouse:
herramienta de recopilación y estructura de datos



SISTEMA DE INDICADORES DEL IPNC

INFORME SOBRE EL ESTADO DEL PATRIMONIO NATURAL Y LA BIODIVERSIDAD DE CANARIAS

Business intelligence:
Análisis de la información y presentación de datos



FONDO EUROPEO DE DESARROLLO REGIONAL



CONOCER PARA CONSERVAR

JORNADAS PARA LA DIVULGACIÓN DE LOS PROYECTOS DEL SERVICIO DE BIODIVERSIDAD DEL GOBIERNO DE CANARIAS COFINANCIADOS POR LOS FONDOS DEL PROGRAMA OPERATIVO FEDER CANARIAS 2014-2020

5 y 6 de junio de 2023
Presidencia del Gobierno



Información sobre varamientos de cetáceos registrados en Canarias desde el año 2000 hasta la actualidad.

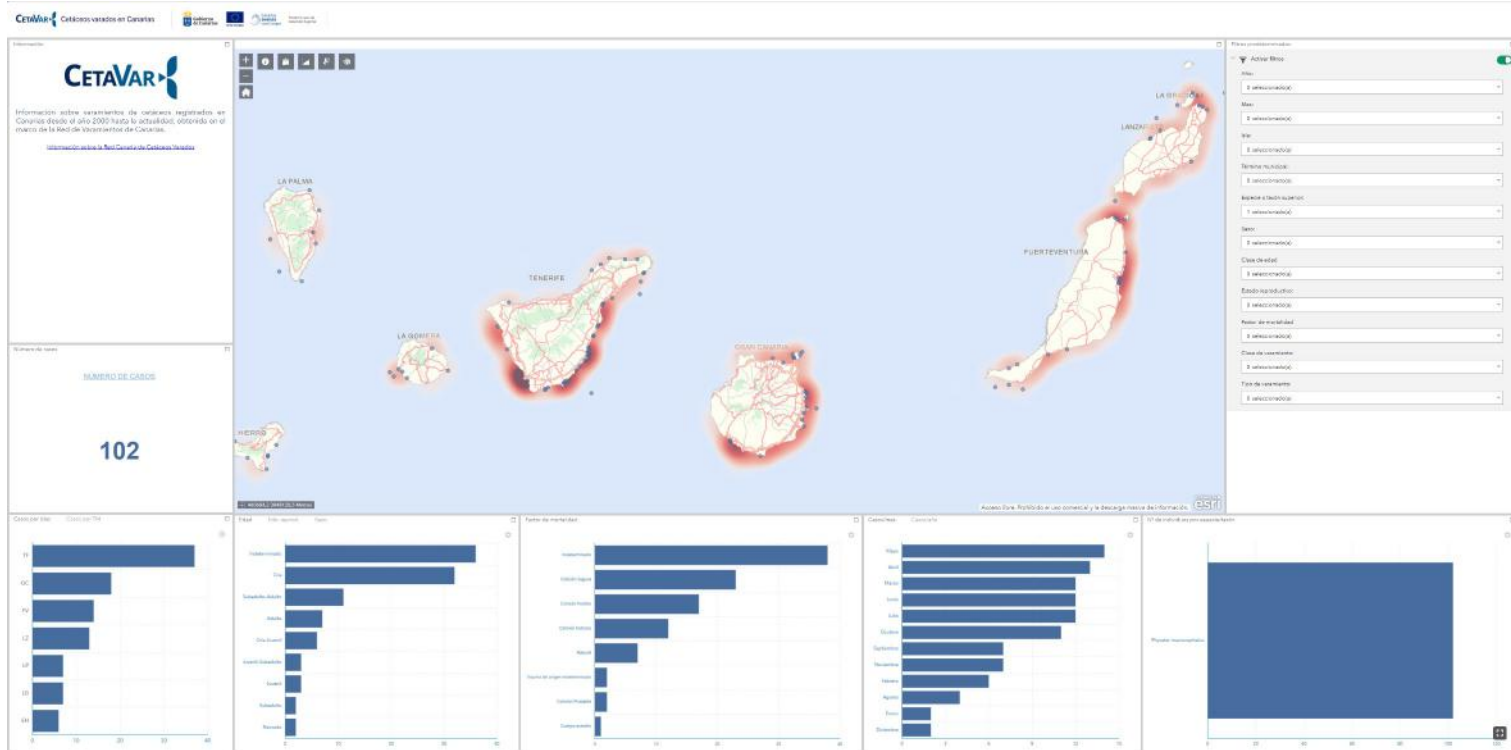




CONOCER PARA CONSERVAR

JORNADAS PARA LA DIVULGACIÓN DE LOS PROYECTOS DEL SERVICIO DE BIODIVERSIDAD DEL GOBIERNO DE CANARIAS COFINANCIADOS POR LOS FONDOS DEL PROGRAMA OPERATIVO FEDER CANARIAS 2014-2020

5 y 6 de junio de 2023
Presidencia del Gobierno

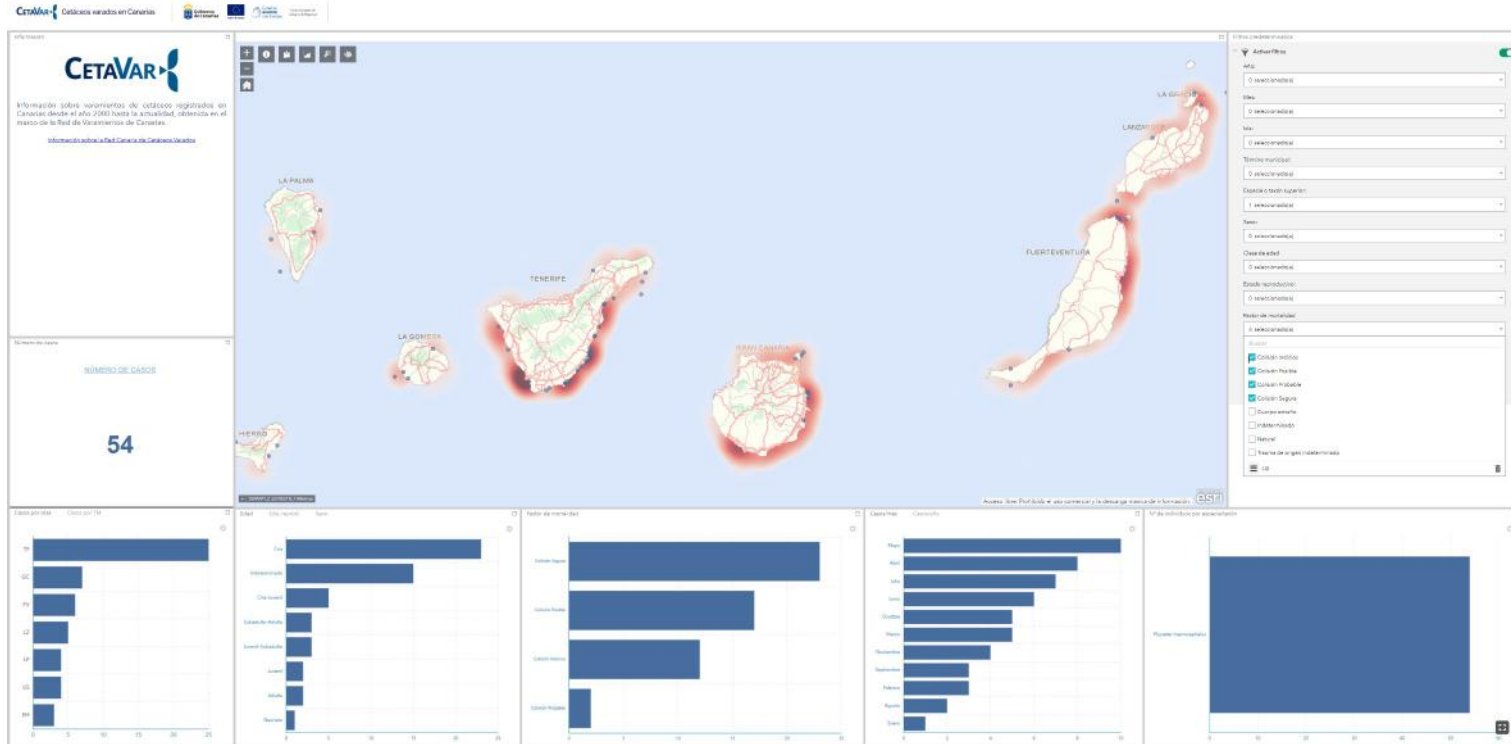




CONOCER PARA CONSERVAR

JORNADAS PARA LA DIVULGACIÓN DE LOS PROYECTOS DEL SERVICIO DE BIODIVERSIDAD DEL GOBIERNO DE CANARIAS COFINANCIADOS POR LOS FONDOS DEL PROGRAMA OPERATIVO FEDER CANARIAS 2014-2020

5 y 6 de junio de 2023
Presidencia del Gobierno

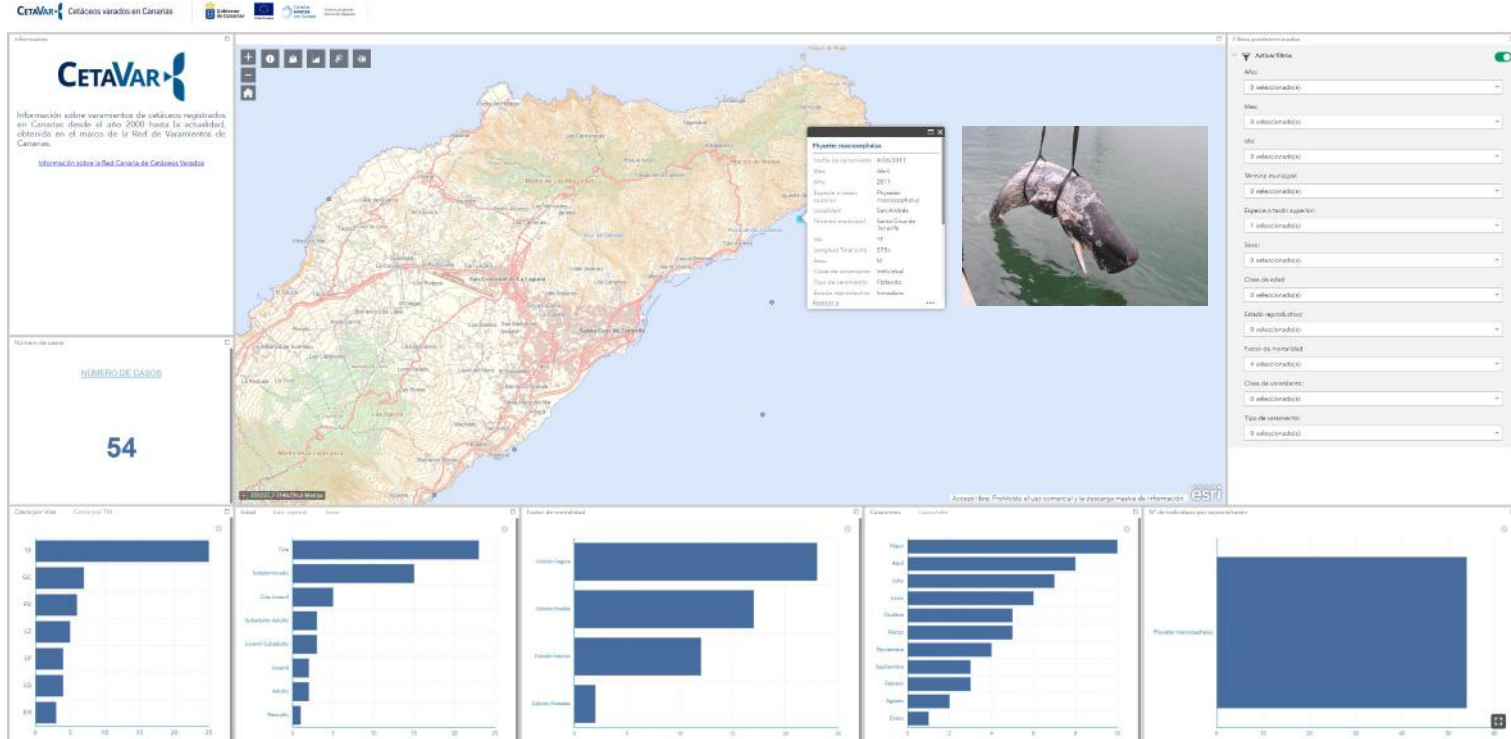




CONOCER PARA CONSERVAR

JORNADAS PARA LA DIVULGACIÓN DE LOS PROYECTOS DEL SERVICIO DE BIODIVERSIDAD DEL GOBIERNO DE CANARIAS COFINANCIADOS POR LOS FONDOS DEL PROGRAMA OPERATIVO FEDER CANARIAS 2014-2020

5 y 6 de junio de 2023
Presidencia del Gobierno

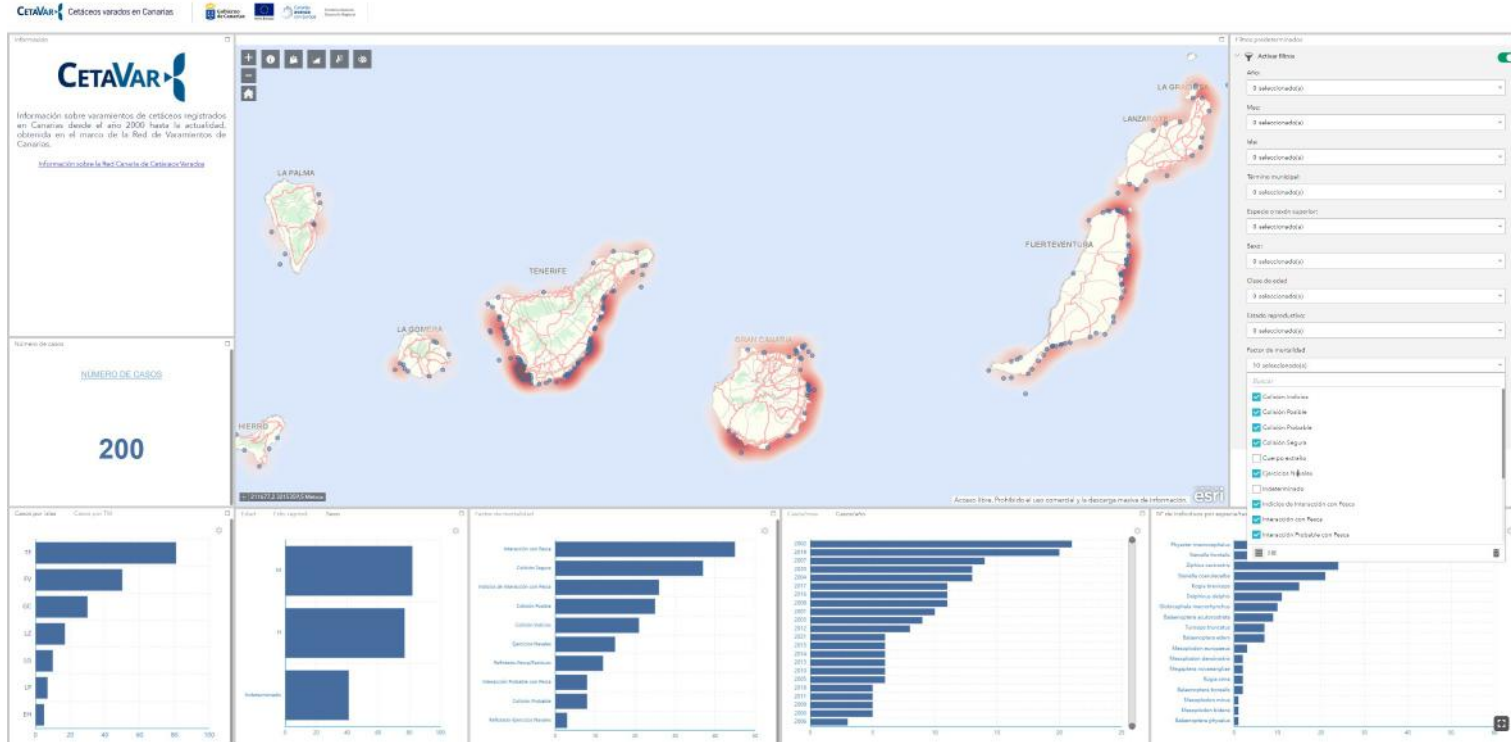




CONOCER PARA CONSERVAR

JORNADAS PARA LA DIVULGACIÓN DE LOS PROYECTOS DEL SERVICIO DE BIODIVERSIDAD DEL GOBIERNO DE CANARIAS COFINANCIADOS POR LOS FONDOS DEL PROGRAMA OPERATIVO FEDER CANARIAS 2014-2020

5 y 6 de junio de 2023
Presidencia del Gobierno





CONOCER PARA CONSERVAR

JORNADAS PARA LA DIVULGACIÓN DE LOS PROYECTOS DEL SERVICIO DE BIODIVERSIDAD DEL GOBIERNO DE CANARIAS COFINANCIADOS POR LOS FONDOS DEL PROGRAMA OPERATIVO FEDER CANARIAS 2014-2020

5 y 6 de junio de 2023
Presidencia del Gobierno



FONDO EUROPEO DE DESARROLLO REGIONAL



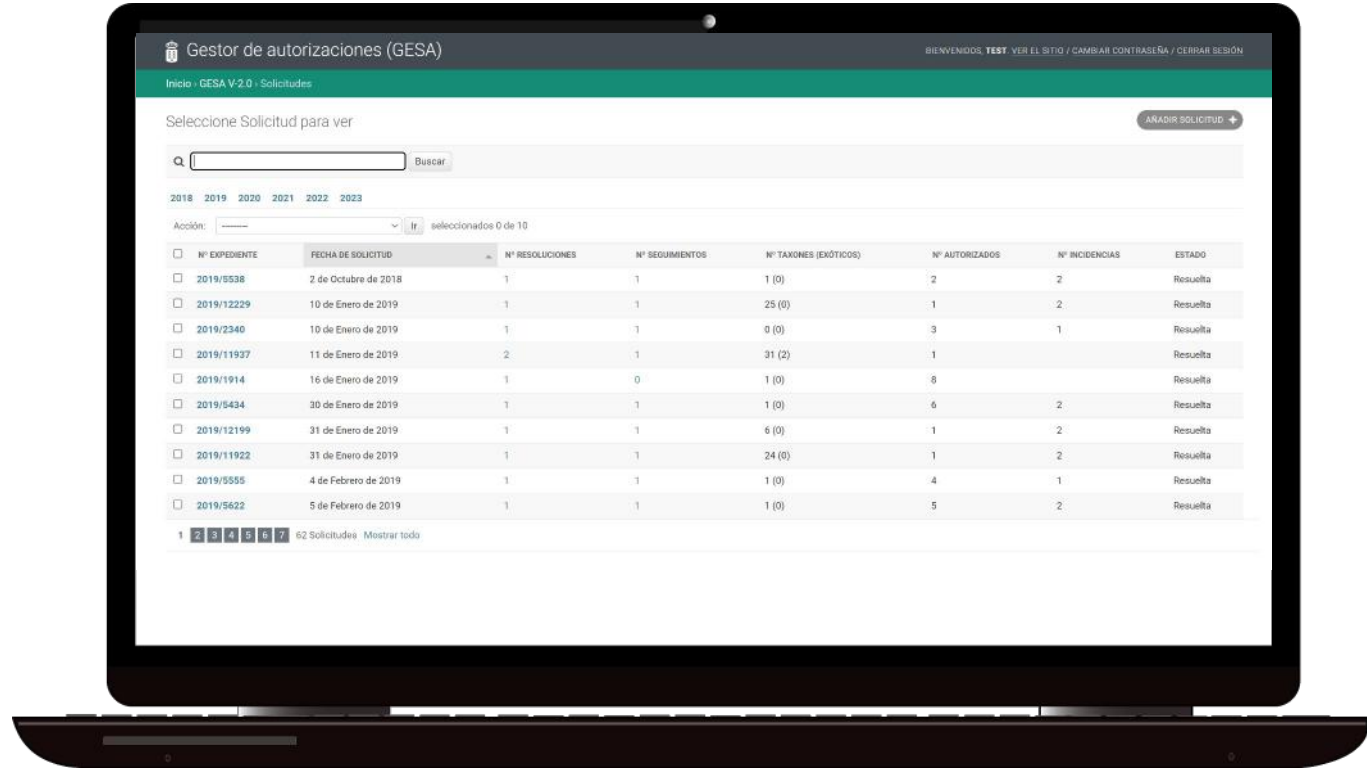
CONOCER PARA CONSERVAR

JORNADAS PARA LA DIVULGACIÓN DE LOS PROYECTOS DEL SERVICIO DE BIODIVERSIDAD DEL GOBIERNO DE CANARIAS COFINANCIADOS POR LOS FONDOS DEL PROGRAMA OPERATIVO FEDER CANARIAS 2014-2020

5 y 6 de junio de 2023
Presidencia del Gobierno

GESA

Gestor de expedientes de autorizaciones para el uso de especies protegidas y exóticas.





Modificar Resolución

HISTÓRICO GENERATE PDF GENERATE ODT GENERATE HARRODES (XML)

2019/1914 - [2019-01-16] - [2019-01-21]

Información

Fecha resolución: 21/01/2019 Hoy | 📅

Nº resolución: 2019/16

Solicitud: 2019/1914 - [2019-01-16]

Tipo: Protegida 🗑️ + ✖️

Excepción a aplicar: ✖️ Si de su aplicación se derivaran efectos 🗑️ +

Estado: Incidencia 🗑️ + ✖️

Responsable: _____

Observaciones: La resolución hace referencia a un Nº de Ref. Expte (2018/29974) distinto al de la solicitud (Nº Ref. Expte 2019/1914).

Documentos

Documento: Actualmente: 20190118_Resolución_DGPN_-_FIRM_Y_REGISTR_Pimella_-_Tercer_Carril.pdf | Limpiar



CONOCER PARA CONSERVAR

JORNADAS PARA LA DIVULGACIÓN DE LOS PROYECTOS DEL SERVICIO DE BIODIVERSIDAD DEL GOBIERNO DE CANARIAS COFINANCIADOS POR LOS FONDOS DEL PROGRAMA OPERATIVO FEDER CANARIAS 2014-2020

5 y 6 de junio de 2023
Presidencia del Gobierno

Gestor de autorizaciones (GESA) BIENVENIDOS. [TEST](#) / [VER EL SITIO](#) / [CAMBIAR CONTRASEÑA](#) / [CERRAR SESIÓN](#)

Inicio · GESA - Tracking · Seguimientos · 2021-03-31

Modificar Seguimiento HISTÓRICO

2021-03-31

Información

Resolución: 2019/5555 - [2019-02-04] - [2019-03-26]

Fecha límite entrega: 31/03/2021 Hoy | 📅
Fecha límite de entrega de datos finales

Fecha entrega: 02/10/2020 Hoy | 📅
Fecha de entrega de datos finales

TAXONES RECOLECTADOS

TAXONOMÍA	TAXONOMÍA	EXCLUIDA	TIPO DE MUESTRA	NÚMERO RECOLECTADO	PERIODO	PROTEGIDA?	EXÓTICA?	COMPLETAR	¿ELIMINAR?	
2021-03-31-Anthus berthelotii	<input type="text" value="3ea17ab8f"/> <input type="text" value="Anthus berthelotii"/>	Anthus berthelotii	<input type="checkbox"/>	___ 3.1.1 Adultos	<input type="text" value="157"/>	07/02/2020 Hoy 📅 15/03/2020 Hoy 📅	<input checked="" type="checkbox"/>	<input type="checkbox"/>	Completar	<input type="checkbox"/>

[+ Agregar Taxonomía recolectada adicional.](#)

PLAN DE ENTREGAS

Plan de entregas: 2020-03-31- 2021-03-31-Tabla de actuaciones realizadas Eliminar

Tipo: 👉 📄 ✖

Fecha: 31/03/2020 Hoy | 📅

Descripción:
A entregar "En un plazo prudencial, que no excederá de TRES MESES a partir del 31 de diciembre de 2019."



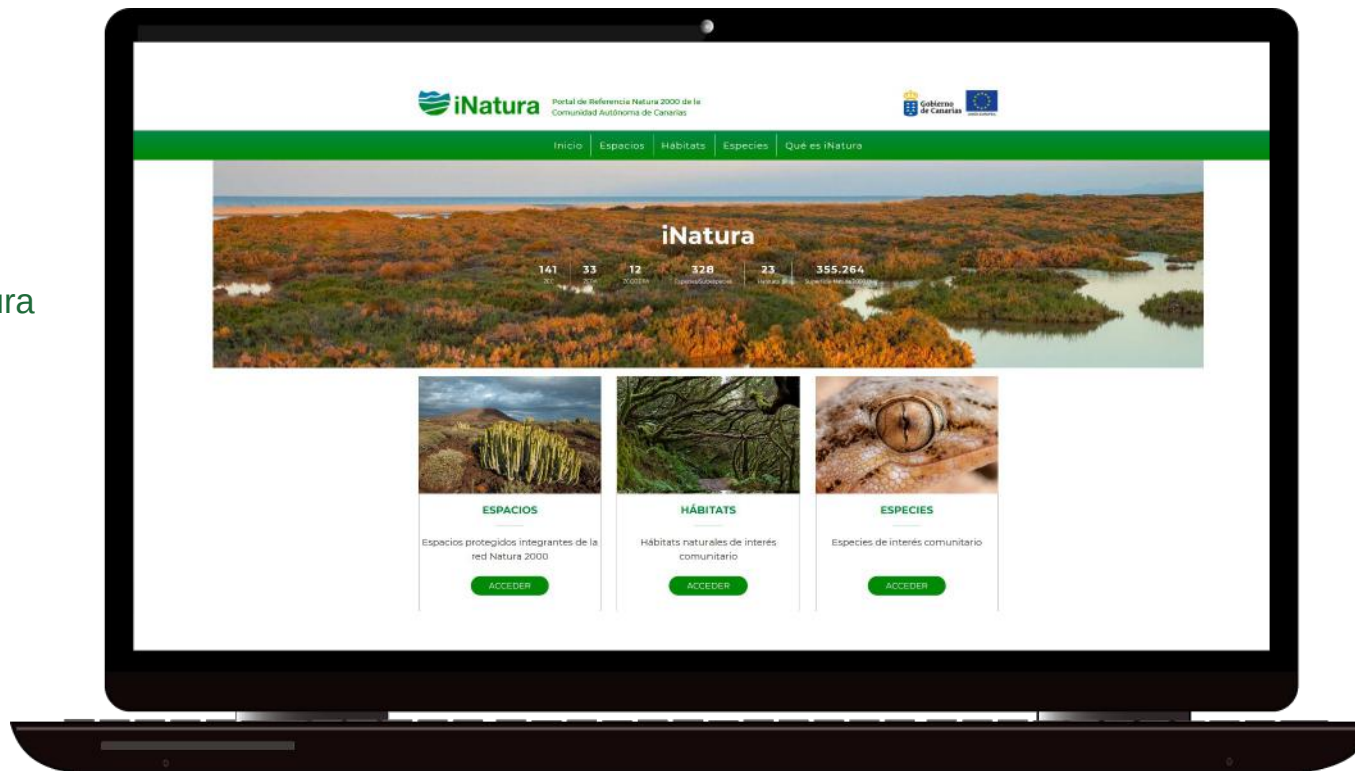
CONOCER PARA CONSERVAR

JORNADAS PARA LA DIVULGACIÓN DE LOS PROYECTOS DEL SERVICIO DE BIODIVERSIDAD DEL GOBIERNO DE CANARIAS COFINANCIADOS POR LOS FONDOS DEL PROGRAMA OPERATIVO FEDER CANARIAS 2014-2020

5 y 6 de junio de 2023
Presidencia del Gobierno



Portal de Referencia Natura
2000 de la Comunidad
Autónoma de Canarias



FONDO EUROPEO DE DESARROLLO REGIONAL



CONOCER PARA CONSERVAR

JORNADAS PARA LA DIVULGACIÓN DE LOS PROYECTOS DEL SERVICIO DE BIODIVERSIDAD DEL GOBIERNO DE CANARIAS COFINANCIADOS POR LOS FONDOS DEL PROGRAMA OPERATIVO FEDER CANARIAS 2014-2020

5 y 6 de junio de 2023
Presidencia del Gobierno

ESPACIOS

Listado

Búsqueda por mapa

Búsqueda por atributos

Portal de Referencia Natura 2000 de la Comunidad Autónoma de Canarias

Inicio | Espacios | Hábitats | Especies | Qué es iNatura

Espacios

Búsqueda por mapa | Búsqueda por atributos

186 resultados [Resultados filtrados](#) [Exportar](#)

Código	Denominación	Tipo	Islas	Hábitats prioritarios	Especies prioritarias	Planes de gestión vigentes
ES0000039	Jandía	ZEPa	Fuerteventura	No	No	No
ES0000040	Islotes del norte de Lanzarote y Famara	ZEPa	Aleganza, Montaña Clara, La Graciosa, Lanzarote	No	No	No
ES0000041	Ciudad de las Cañadas	ZEPa	Gran Canaria	No	cr	cr



CONOCER PARA CONSERVAR

JORNADAS PARA LA DIVULGACIÓN DE LOS PROYECTOS DEL SERVICIO DE BIODIVERSIDAD DEL GOBIERNO DE CANARIAS COFINANCIADOS POR LOS FONDOS DEL PROGRAMA OPERATIVO FEDER CANARIAS 2014-2020

5 y 6 de junio de 2023
Presidencia del Gobierno

Información FND

Información Planes de Gestión

iNatura Portal de Referencia Natura 2000 de la Comunidad Autónoma de Canarias

Inicio | Espacios | Hábitats | Especies | Qué es iNatura

Espacios

ES0000041 - Ojeda, Inagua y Pajonales

Información general | Planes de gestión

PG-GC-03 Plan de gestión de Ojeda, Inagua y Pajonales (2016 - actualmente)

INFORMACIÓN

Código:	PG-GC-03
Nombre:	Plan de gestión de Ojeda, Inagua y Pajonales
Acto probatorio:	BOC Número 49, de 11 de marzo de 2016.
Órgano:	Consejería de Política Territorial, Sostenibilidad y Seguridad del Gobierno de Canarias.
Período de vigencia:	12-03-2016 -

OBJETIVOS

Código	Nombre	Medida	Plano	Observación
ES0000041	Ojeda, Inagua y Pajonales			

iNatura Portal de Referencia Natura 2000 de la Comunidad Autónoma de Canarias



Inicio | Espacios | Hábitats | Especies | Qué es iNatura

Espacios

ES0000041 - Ojeda, Inagua y Pajonales

Información general | Planes de gestión

IDENTIFICACIÓN

Código: ES0000041

Denominación: Ojeda, Inagua y Pajonales

Tipo: ZEC y ZEPA

Fecha de la primera cumplimentación: 01-06-1997

Fecha de actualización: 02-10-2022

ISLAS

Nombre:

Gran Canaria

Indicación del lugar y fechas de designación / clasificación:

Fecha de clasificación del espacio como ZEPA:	02-10-2022
Referencia a la disposición jurídica que designa el lugar como ZEPA:	Decreto 184/2022, de 15 de septiembre, por el que se declaran las Zonas de Especial Protección para las Aves (ZEPA) en la Comunidad Autónoma de Canarias, y se modifica el Decreto 174/2009, de 29 de diciembre, por el que se declaran Zonas Especiales de Conservación integrantes de la Red Natura 2000 en Canarias y medidas para el mantenimiento en un estado de conservación favorable de estos espacios naturales, al objeto de ampliar la Zona Especial de Conservación (ZEC) de Anaga.
Fecha de la propuesta de designación del lugar como IIE:	01-10-1999



FONDO EUROPEO DE DESARROLLO REGIONAL



CONOCER PARA CONSERVAR

JORNADAS PARA LA DIVULGACIÓN DE LOS PROYECTOS DEL SERVICIO DE BIODIVERSIDAD DEL GOBIERNO DE CANARIAS COFINANCIADOS POR LOS FONDOS DEL PROGRAMA OPERATIVO FEDER CANARIAS 2014-2020

5 y 6 de junio de 2023
Presidencia del Gobierno

HÁBITATS

Listado

Búsqueda por mapa

Búsqueda por atributos

iNatura Portal de Referencia Natura 2000 de la Comunidad Autónoma de Canarias



Inicio | Espacios | Hábitats | Especies | Qué es iNatura

Hábitats

Búsqueda por mapa

Búsqueda por atributos



23 resultados

Exportar

Código	Nombre	Isla	Prioritario
1110	Bancos de arena cubiertos permanentemente por agua marina, poco profunda	La Palma, Lanzarote, Tenerife, Gran Canaria, El Hierro, La Gomera, Fuerteventura	No
1150	Lagunas costeras	Lanzarote, Fuerteventura, La Gomera, Gran Canaria	Sí
1170	Arrecifes	La Palma, El Hierro, La Gomera, Tenerife, Gran Canaria, Lanzarote, Fuerteventura	No



FONDO EUROPEO DE DESARROLLO REGIONAL



CONOCER PARA CONSERVAR

JORNADAS PARA LA DIVULGACIÓN DE LOS PROYECTOS DEL SERVICIO DE BIODIVERSIDAD DEL GOBIERNO DE CANARIAS COFINANCIADOS POR LOS FONDOS DEL PROGRAMA OPERATIVO FEDER CANARIAS 2014-2020

5 y 6 de junio de 2023
Presidencia del Gobierno

ESPECIES

Listado

Búsqueda por atributos



Portal de Referencia Natura 2000 de la Comunidad Autónoma de Canarias



Inicio | Espacios | Hábitats | Especies | Qué es iNatura

Especies

Búsqueda por atributos

Código	Nombre		
<input type="text" value="Código de la especie"/>	<input type="text" value="Nombre de la especie"/>		
Grupo	Sólo prioritarias		
<input type="text" value="Grupo"/>	<input type="text" value="Sólo prioritarias"/>		
Reino	División	Subdivisión	Filo
<input type="text" value="Reino"/>	<input type="text" value="División"/>	<input type="text" value="Subdivisión"/>	<input type="text" value="Filo"/>
Clase	Orden	Familia	Género
<input type="text" value="Clase"/>	<input type="text" value="Orden"/>	<input type="text" value="Familia"/>	<input type="text" value="Género"/>

Buscar

[Limpiar selección](#)

328 resultados

[Exportar](#)

Código	Nombre	Grupo	Prioritaria	Clase	Familia
A401	<i>Accipiter nisus granti</i> Sharpe, 1890	Birds	No	Aves	Accipitridae
A295	<i>Acrocephalus schoenobaenus</i> (Linnaeus, 1758)	Birds	No	Aves	Acrocephalidae
A297	<i>Acrocephalus scirpaceus</i> (Hermann, 1804)	Birds	No	Aves	Acrocephalidae
A168	<i>Actitis hypoleucos</i> (Linnaeus, 1758)	Birds	No	Aves	Sclopacidae
I517	<i>Aeonium gomerense</i> (Praeger) Draeger	Plants	No	Magnoliopsida	Crassulaceae
I518	<i>Aeonium saundersii</i> Bolle	Plants	No	Magnoliopsida	Crassulaceae



FONDO EUROPEO DE DESARROLLO REGIONAL



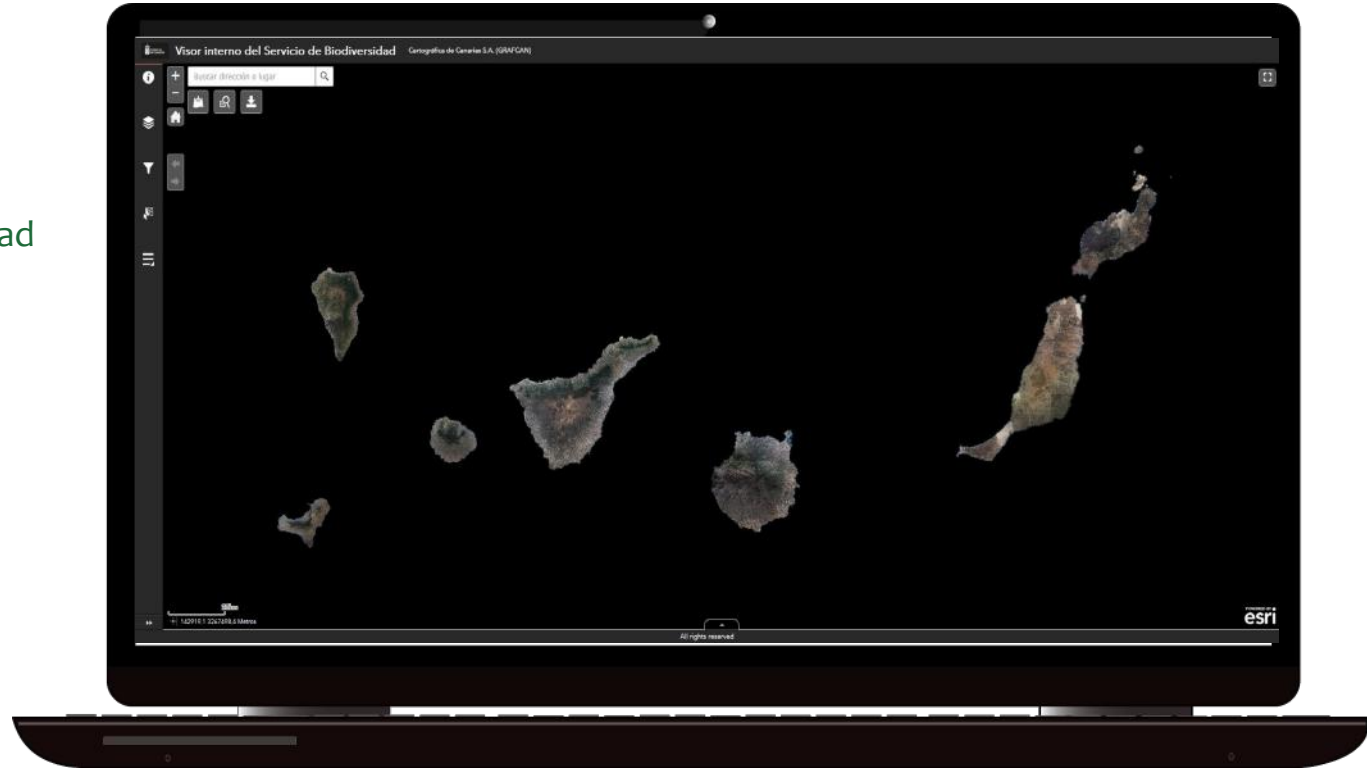
CONOCER PARA CONSERVAR

JORNADAS PARA LA DIVULGACIÓN DE LOS PROYECTOS DEL SERVICIO DE BIODIVERSIDAD DEL GOBIERNO DE CANARIAS COFINANCIADOS POR LOS FONDOS DEL PROGRAMA OPERATIVO FEDER CANARIAS 2014-2020

5 y 6 de junio de 2023
Presidencia del Gobierno

Visor cartográfico

Servicio de Biodiversidad





CONOCER PARA CONSERVAR

JORNADAS PARA LA DIVULGACIÓN DE LOS PROYECTOS DEL SERVICIO DE BIODIVERSIDAD DEL GOBIERNO DE CANARIAS COFINANCIADOS POR LOS FONDOS DEL PROGRAMA OPERATIVO FEDER CANARIAS 2014-2020

5 y 6 de junio de 2023
Presidencia del Gobierno

- AVES ACUÁTICAS
- BIOTA
- GUINCHO
- GUIRRE
- HÁBITATS
- HUBARA
- NATURALIDAD
- PÉRDIDA DE HÁBITATS
- NATURA 2000
- SEGA

Visor interno del Servicio de Biodiversidad Cartográfica de Canarias S.A. (GRAF/CAN)

Buscar dirección o lugar

Lista de capas de datos del Servicio de Biodiversidad

- NATURALIDAD
- PERDIDA DE HÁBITATS
 - perdida_habitats_0_min
 - perdida_habitats_0_max
- RED NATURA 2000
- SEGA
- AVES ACUÁTICAS - todos los censos (especies)
- AVES ACUÁTICAS - nidificantes 2021 (especies)
- AVES ACUÁTICAS - nidificantes 2019 (especies)
- AVES ACUÁTICAS - invernantes 2022 (especies)
- AVES ACUÁTICAS - invernantes 2020

Lista de servicios WMS

- Red Canaria de EENNPP
- Reservas de la Biosfera
- Geoparques
- Áreas prioritarias de reproducción, alimentación, dispersión y concentración de las especies amenazadas de la avifauna de Canarias
- Mapa de Especies Protegidas
- Zonas de Alto Riesgo de Incendio Forestal
- Modelo de Terreno LIDAR
- Mapa de Vegetación de Canarias
- Mapa de Cultivos de Canarias
- Mapa Topográfico Integrado

esri



CONOCER PARA CONSERVAR

JORNADAS PARA LA DIVULGACIÓN DE LOS PROYECTOS DEL SERVICIO DE BIODIVERSIDAD DEL GOBIERNO DE CANARIAS COFINANCIADOS POR LOS FONDOS DEL PROGRAMA OPERATIVO FEDER CANARIAS 2014-2020

5 y 6 de junio de 2023
Presidencia del Gobierno

GUIRRE

Dormideros de guirre

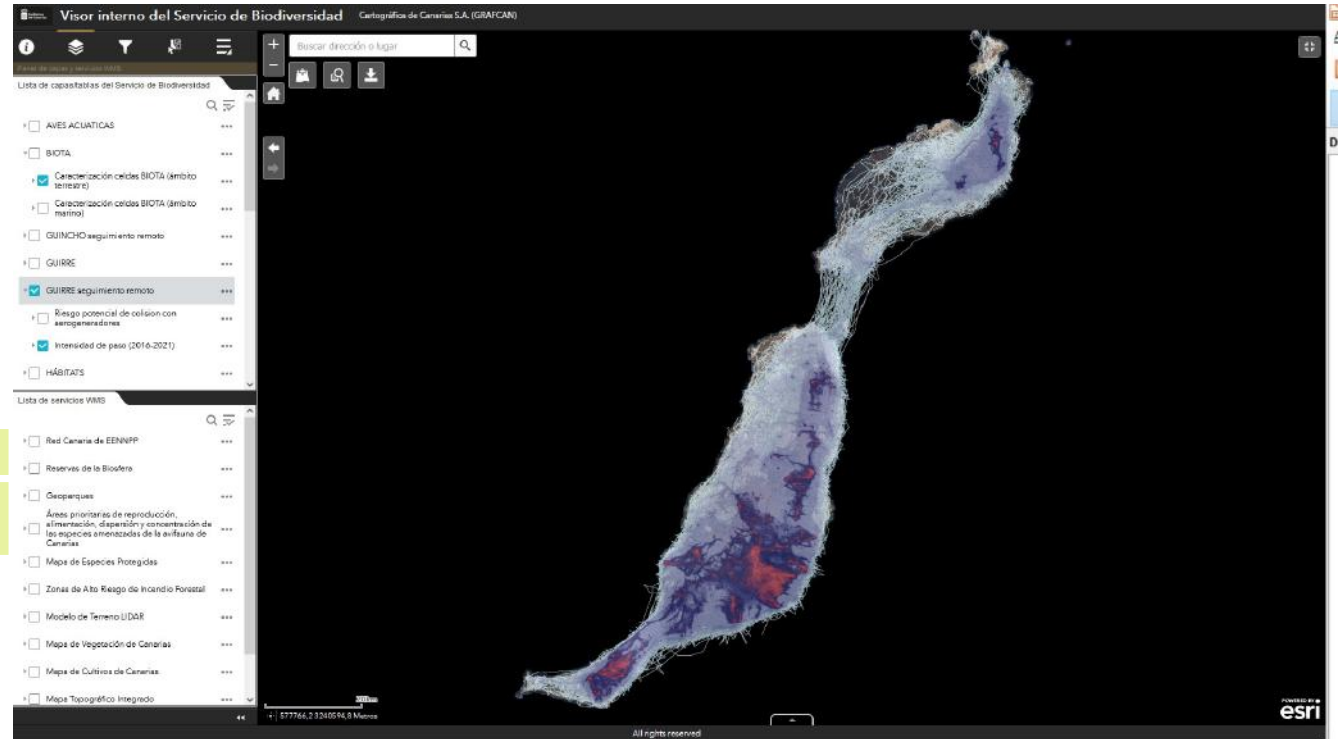
Muladares de guirre

Territorios de cría

Seguimiento remoto

Intensidad de paso

Riesgo de colisión con aerogeneradores





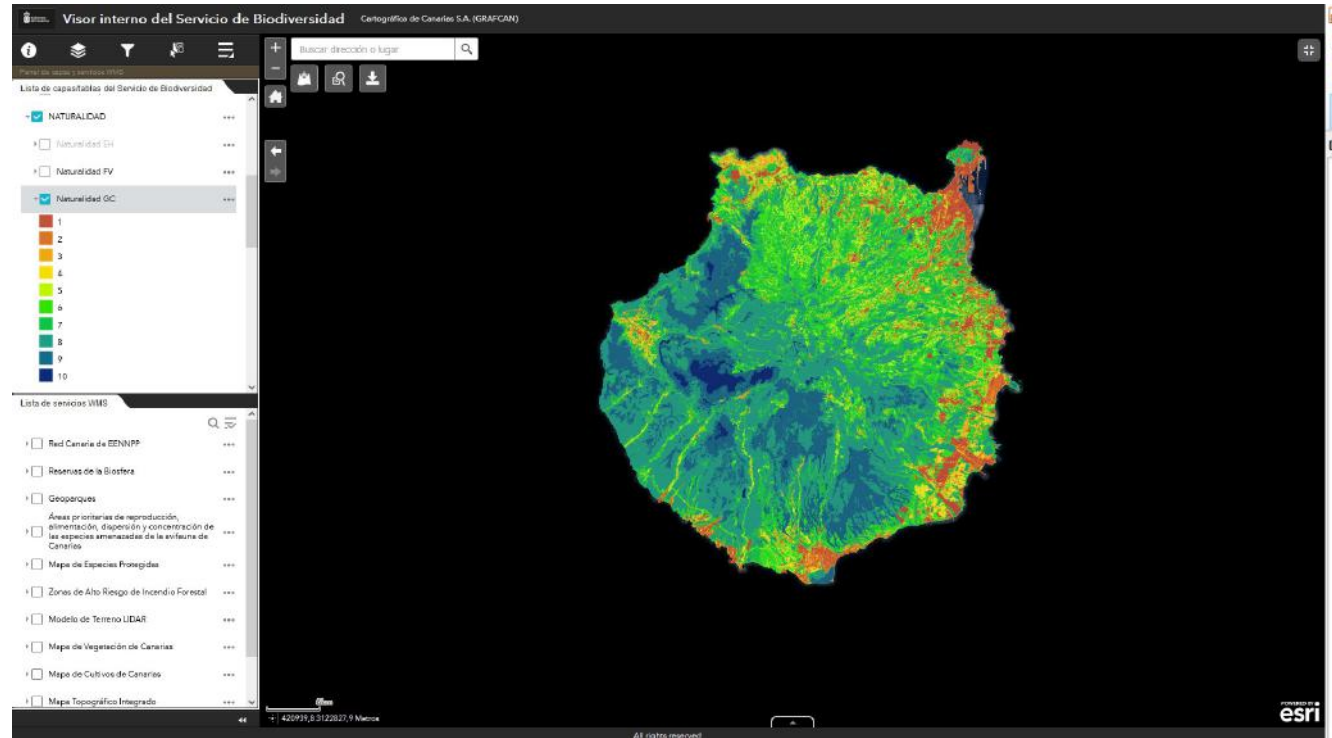
CONOCER PARA CONSERVAR

JORNADAS PARA LA DIVULGACIÓN DE LOS PROYECTOS DEL SERVICIO DE BIODIVERSIDAD DEL GOBIERNO DE CANARIAS COFINANCIADOS POR LOS FONDOS DEL PROGRAMA OPERATIVO FEDER CANARIAS 2014-2020

5 y 6 de junio de 2023
Presidencia del Gobierno

NATURALIDAD

Grado de naturalidad





CONOCER PARA CONSERVAR

JORNADAS PARA LA DIVULGACIÓN DE LOS PROYECTOS DEL SERVICIO DE BIODIVERSIDAD DEL GOBIERNO DE CANARIAS COFINANCIADOS POR LOS FONDOS DEL PROGRAMA OPERATIVO FEDER CANARIAS 2014-2020

5 y 6 de junio de 2023
Presidencia del Gobierno

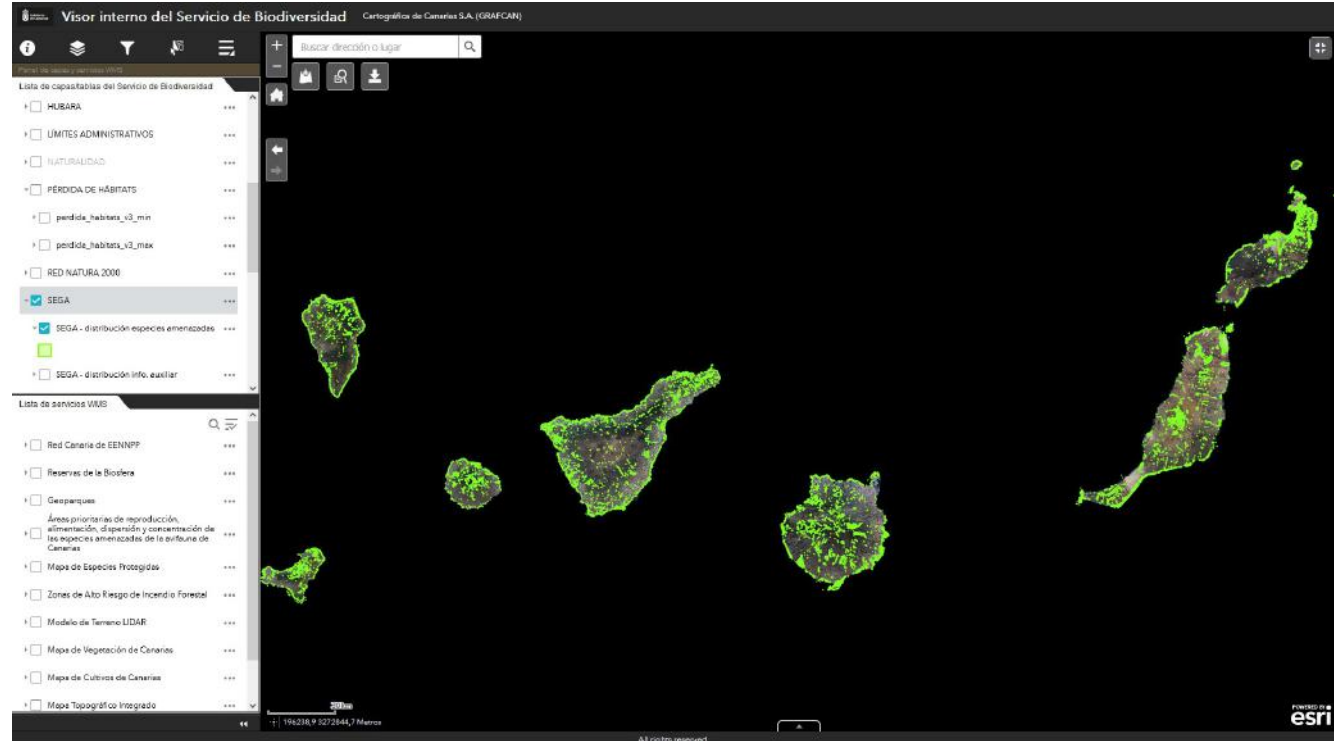
SEGA

Distribución de especies amenazadas

Transectos de especies amenazadas

Cuadrículas de especies amenazadas

Información auxiliar de especies amenazadas





Título del proyecto

I. ASISTENCIA TÉCNICA PARA LA GESTIÓN Y ANÁLISIS DE INFORMACIÓN NECESARIA PARA EVALUAR EL ESTADO DE CONSERVACIÓN DE LOS HÁBITATS Y ESPECIES DE INTERÉS COMUNITARIO Y OBTENER INDICADORES DE REFERENCIA ÚTILES PARA DETECTAR CAMBIOS CLIMÁTICOS APLICABLES EN EL MARCO DEL BANCO DEL INVENTARIO NATURAL DE CANARIAS. Objetivo 2

Responsable	Responsable	Contrata	Año ejecución	Importe total
Manuel Arechavaleta Hernández	Manuel Ángel Vera Galván	CARTOGRÁFICA DE CANARIAS SA (GRAFCAN)	2020-2022	334.078,93 €

Título del proyecto

018. DESARROLLO E IMPLEMENTACIÓN DE NUEVAS MEJORAS EN LAS APLICACIONES INFORMÁTICAS DE LA PLATAFORMA BIOCAN BANCO DEL INVENTARIO NATURAL DE CANARIAS 2018-2019

Responsable	Responsable	Contrata	Año ejecución	Importe total
Nieves Zurita Pérez	Sofía Rodríguez Núñez	CARTOGRÁFICA DE CANARIAS SA (GRAFCAN)	2018-2021	177.731,37 €

Título del proyecto

015. DISEÑO Y ELABORACIÓN DE MATERIAL DIVULGATIVO DE LAS PLATAFORMAS BIOCAN, BIOTA Y CENTINELA

Responsable	Responsable	Contrata	Año ejecución	Importe total
Nieves Zurita Pérez		MOIO ESTUDIO, SL	2017-2018	13.615,39 €

Título del proyecto

001. RECOPIACIÓN E INFORMATIZACIÓN DE INFORMACIÓN RELATIVA A ESPECIES PROTEGIDAS PARA SU POSTERIOR REGISTRO EN LA BASE DE DATOS CENTINELA

Responsable	Responsable	Contrata	Año ejecución	Importe total
Manuel Arechavaleta Hernández		Erena, Planes Integrales, S.L.	2015	5.376,34 €



Título del proyecto

002. DESARROLLO E IMPLEMENTACIÓN DE LA PLATAFORMA WEB BIOCAN Y LA APLICACIÓN INFORMÁTICA CENTINELA				
Responsable	Responsable	Contrata	Año ejecución	Importe total
Nieves Zurita Pérez		CARTOGRÁFICA DE CANARIAS SA (GRAFCAN)	2015	38.000,00 €

Título del proyecto

005. RECOPIACIÓN DE INFORMACIÓN RELATIVA A ESPECIES PROTEGIDAS PARA SU POSTERIOR REGISTRO EN LA BASE DE DATOS CENTINELA				
Responsable	Responsable	Contrata	Año ejecución	Importe total
Manuel Arechavaleta Hernández		Erena, Planes Integrales, S.L.	2016	5.000,00 €

Título del proyecto

007. DESARROLLO E IMPLEMENTACIÓN DE MEJORAS EN LAS APLICACIONES INFORMÁTICAS CENTINELA Y ATLANTIS DEL BANCO DEL INVENTARIO NATURAL DE CANARIAS (BIOCAN)				
Responsable	Responsable	Contrata	Año ejecución	Importe total
Nieves Zurita Pérez		CARTOGRÁFICA DE CANARIAS SA (GRAFCAN)	2016-2017	137.278,72 €

Título del proyecto

I22. ASISTENCIA TÉCNICA PARA LA GESTIÓN Y ANÁLISIS DE INFORMACIÓN NECESARIA PARA EVALUAR EL ESTADO DE CONSERVACIÓN DE LOS HÁBITATS Y ESPECIES DE INTERÉS COMUNITARIO Y OBTENER INDICADORES DE REFERENCIA ÚTILES PARA DETECTAR CAMBIOS CLIMÁTICOS APLICABLES EN EL MARCO DEL BANCO DEL INVENTARIO NATURAL DE CANARIAS. Objetivo 1				
Responsable	Responsable	Contrata	Año ejecución	Importe total
Manuel Arechavaleta Hernández	Manuel Ángel Vera Galván	CARTOGRÁFICA DE CANARIAS SA (GRAFCAN)	2020-2022	345.049,36 €



CONOCER PARA CONSERVAR

JORNADAS PARA LA DIVULGACIÓN DE LOS PROYECTOS DEL SERVICIO DE BIODIVERSIDAD DEL GOBIERNO DE CANARIAS COFINANCIADOS POR LOS FONDOS DEL PROGRAMA OPERATIVO FEDER CANARIAS 2014-2020

5 y 6 de junio de 2023
Presidencia del Gobierno

Muchas gracias por su atención



FONDO EUROPEO DE DESARROLLO REGIONAL